
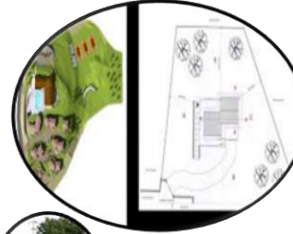


## TOPOGRAFIA

**Topografía LIDAR**



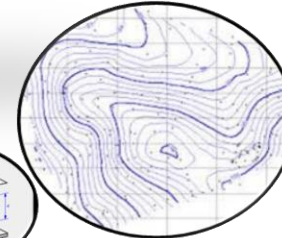
**Planimetría**



**Levantamientos con Dron**



**Altimetría**



**Apeo y Deslinde**



**Caminos y Curva Masa**



**Geo - Posicionamiento GPS**



**Trazo y Nivelación en Obra.**

